

**WAT  
& HOE**

**SELECT**

# Normandië

**Alles wat  
je niet wilt  
missen!**

**ALLE INFORMATIE VOOR EEN KORTE VAKANTIE  
DE BESTE SELECTIE HOTSPOTS**



# NORMANDIË



De top 10-selectie 34-55



Beschreven bezienswaardigheden



Seine-Maritime en Eure 79-124



Calvados en Orne 125-164



La Manche 165-185

# Over deze gids

## Gebruikte symbolen

 kaartverwijzing naar kaarten op omslag	 aanbevolen treinverbinding of dichtstbijzijnde station
 adres	 tips ferry's en boottochten
 telefoon	 dichtstbijzijnde luchthaven
 openingstijden	 andere praktische informatie
 toegangsprijs	 toeristenbureau
 restaurant of café bij of in nabijheid van bezienswaardigheid	 paginaverwijzing naar uitgebreide beschrijving
 dichtstbijzijnde metrostation	
 aanbevolen buslijn	

Deze gids bevat vijf hoofdstukken:

### **Over Normandië** 6-19

Inleiding. In het kort. Eten en drinken.

Kort verblijf, inclusief toptien

### **Reiswijzer** 20-33

Voordat je weggaat. Vervoer naar Normandië. Vervoer in Normandië.

Praktische tips

### **De top 10-selectie** 34-55

De tien onbetwiste hoogtepunten van Normandië

### **De beste hotspots** 56-75

De lekkerste lunchadressen. De sportiefste belevenissen, De mooiste stranden, de knallendste kid-uitjes, enz.

### **Verken Normandië per regio** 76-185

De bezienswaardigheden, per regio

### **Kaarten en plattegronden**

Alle verwijzingen hebben betrekking op kaarten en plattegronden op het omslag.

Bijvoorbeeld  10B verwijst naar het vak waarin je Dieppe kunt vinden.

### **Toegangsprijzen**

Voordelig: minder dan € 5

Gemiddeld: € 5 tot 10

Prijzig: meer dan € 10







### **Hotelprijzen**

Prijzen per tweepersoonskamer per nacht: € voordelig (minder dan € 50), €€ gemiddeld (€ 50 tot 100), €€€ prijzig (meer dan € 100)

### **Restaurantprijzen**

Prijs per persoon voor een driegangenmenu zonder drankjes: € voordelig (minder dan € 20), €€ gemiddeld (€ 20 tot 40), €€€ prijzig (meer dan € 40)

# Inhoud



A vertical table of contents with five rows. Each row has a colored vertical bar on the left: red, yellow, green, blue, and dark teal. The text is white on a dark teal background.

Over Normandië

6 - 19

Reiswijzer

20 - 33

De top 10-selectie

34 - 55

De beste hotspots

56 - 75

Verken Normandië per regio 76 - 185

# Over Normandië

Inleiding	8 - 9
In het kort	10 - 11
Eten en drinken	12 - 15
Kort verblijf	16 - 19







# Spécialité

# D

ICI  
UN MEMBRE  
DE L'OFFICE DU TOURISME  
DE DIEPPE  
VOUS ACCUEILLE EN AMI

ICI  
UN MEMBRE  
DE L'OFFICE DU TOURISME  
DE DIEPPE  
VOUS ACCUEILLE EN AMI

Lauréat du  
**MERCURE D'OR**  
1980





## INLEIDING

De grootste aantrekkingskracht van Normandië ligt in de verscheidenheid van het gebied. Aan de noordoostkust liggen ouderwetse badplaatsen, compleet met midgetgolfbanen en viskramen. Aan de centraal gelegen Côte Fleurie lopen chique zoonabbidders te pronken met hun juwelen, en in het westen vind je verlaten duinen en wilde rotskusten. In het binnenland kun je mooi wandelen, kanoën en paardrijden. En liefhebbers van architectuur en geschiedenis komen aan hun trekken in de middeleeuwse kloosters, oude kerken, kasteelruïnes en prachtige châteaux. Het enige probleem is om te bepalen waarin voor jou de essentie van Normandië ligt.

## LANDSCHAP

- 14.500 km rivieren en beken.
- Langste rivier: de Seine.
- 600 km kust.
- Hoogste heuvels: Mont des Avaloirs en de Signal d'Écouves (beide 417 m).
- Regionale parken: Parc Naturel Régional de Brotonne (58.000 ha), Parc Naturel Régional Normandie-Maine (234.000 ha), Parc Naturel Régional des Marais du Cotentin et du Bessin (125.000 ha), Parc du Perche (182.000 ha).
- Regio's: Haute-Normandie en Basse-Normandie.
- Oppervlakte: Haute-Normandie 12.318 km<sup>2</sup>, Basse-Normandie 17.589 km<sup>2</sup>.

## BESTUUR EN BEVOLKING

- Vijf departementen: Seine-Maritime en Eure in Haute-Normandie; Manche, Orne en Calvados in Basse-Normandie.
- Bevolking: Haute-Normandie 1.780.000, Basse-Normandie 1.422.000, Rouen 495.000 (agglomeratie).
- Belangrijkste religie: rooms-katholicisme





## ECONOMIE

■ Belangrijkste economische activiteiten: landbouw, visserij, toerisme, textiel, olie-raffinage.

■ Belangrijkste ferryhavens: Cherbourg, Dieppe, Le Havre en Ouistreham.

■ Belangrijkste bruggen over de Seine: Pont de Normandie (1995), 2141 m lang; Pont de Tancarville (1959), 1400 m; Pont de Brotonne (1977), 1280 m.

## PLAATSNAMEN

Veel Normandische plaats- en familienamen vertonen sporen van Scandi-

navische,

Engelse en Frankische invloeden. De taal die de Noormannen hier ooit spraken wordt nu alleen nog maar door een kleine minderheid op de Kanaaleilanden gebruikt. Volgens taalkundigen heeft het dialect een hardere, meer gutturale klank (keelklank) dan het standaard Frans. Het gebruikt uitdrukkingen die aan het Engels en Scandinavisch zijn ontleend.



# De top 10-selectie

- |    |   |         |
|----|---|---------|
| 1  | Abbaye de Jumièges                              | 36 - 37 |
| 2  | Les Andelys en<br>Château Gaillard              | 38 - 39 |
| 3  | Tapijt van Bayeux                               | 40 - 41 |
| 4  | Château d'O                                     | 42 - 43 |
| 5  | Dieppe  | 44 - 45 |
| 6  | Honfleur  | 46 - 47 |
| 7  | Le Mémorial, Caen                               | 48 - 49 |
| 8  | Le Mont-St-Michel                               | 50 - 51 |
| 9  | Musée des Beaux-Arts<br>André Malraux, Le Havre | 52 - 53 |
| 10 | Rue du Gros-Horloge,<br>Rouen                   | 54 - 55 |





# Abbaye de Jumièges

[www.abbayedejumièges.fr](http://www.abbayedejumièges.fr)

**Dit klooster, ooit een centrum van geleerdheid en verering, is kort na de Franse Revolutie geplunderd, maar is nu een schitterende ruïne.**

Met zijn witte, hoog oprijzende toren waar de kraaien omheen cirkelen heeft Jumièges een wat ongemakkelijke sfeer. De oudste delen, de ruïnes van de Église St-Pierre, dateren van de 10e eeuw, toen de benedictijnenabdij opnieuw werd gesticht



als opvolger van het 7e-eeuwse klooster, dat door de Vikingen was platgebrand. In 1040 begon de bouw van een tweede kerk, de Notre-Dame. In de 300 daarop volgende jaren bloeide het klooster: het ontving veel giften en er werden nieuwe gebouwen toegevoegd.

Met de Honderdjarige Oorlog (ca. 1350-1450) tussen Frankrijk en Engeland brak voor Jumièges een woelige periode aan. De abdij kwam er niet meer bovenop en in 1792 woonden er nog maar zeven kloosterlingen. Vervolgens kwam het klooster in handen van verscheidene particuliere eigenaren; een van hen probeerde er een fabriek te beginnen, een ander liet een deel afbreken om de stenen te verkopen. Pas in 1824 maakten nieuwe eigenaren een eind aan de verwoesting.

De Notre Dame is het spectaculairste deel van het complex. De dubbele westtorens – ooit bekroond met houten spitsen – flankeren de toegang tot het nu dakloze schip. Achter het dwarsschip, waarvan in de noordwestelijke zuil een prachtige vogel is uitgehakt, markeert een mooie 13e-eeuwse puntboog de plek van de koorkapellen. De 'doorgang van Karel VII' leidt naar de Église St-Pierre, waarvan alleen nog de rechthoekige basis van de torens over is. Van de kloostergang zijn slechts de contouren nog te zien. Achter het klooster leidt een gebogen trap naar de nog intacte 17e-eeuwse verblijven van de abt en een kleine siertuin.



- ✚ 9D ✉ 27 km ten westen van Rouen
- ☎ 02 35 37 24 02 🕒 Medio april tot medio sept dag. 9.30-18.30; medio sept tot medio april dag. 9.30-13, 14.30-17.30 uur
- 👉 Voordelig (gratis eerste zondag in okt-april)
- 🏠 Auberge des Ruines (€€), place de la Mairie, [www.auberge-des-ruines.fr](http://www.auberge-des-ruines.fr)
- 🚌 Bus 30 vanuit Rouen (overstappen in Duclair)



**WAT  
& HOE**

**SELECT**

# Normandië



- **Over Normandië**  
Geeft je inzicht in het karakter van Normandië en zijn inwoners
- **Reiswijzer**  
Alles wat je moet weten voor een goed geplande en zorgeloze reis
- **De top 10-selectie**  
De tien onbetwiste hoogtepunten die je niet mag missen
- **De beste hotspots**  
Variërend van de lekkerste lunchadressen, de fraaiste uitzichten tot de knallendste kids-uitjes; leuke tips om het beste van je reis te maken
- **Verken de streek per regio**  
Reiswijzer voor Normandië, om te kunnen beslissen waar je het beste je tijd kunt spenderen

NUR 512

ISBN: 978-90-215-5286-6



9 789021 552866

[WWW.WATENHOE.NL](http://WWW.WATENHOE.NL)

**WAT  
& HOE**

Maakt deel uit van  
Kosmos Uitgevers, Utrecht/Antwerpen  
[www.kosmosuitgevers.nl](http://www.kosmosuitgevers.nl)