

WAT & HOE



SELECT

Hotspots

Alles wat
je niet wilt
missen!

ALLE INFORMATIE VOOR EEN KORTE VAKANTIE
DE BESTE SELECTIE HOTSPOTS

Inhoud





Over Rhodos	6 - 19
Reiswijzer	20 - 33
Top 10-selectie	34 - 55
De beste hotspots	56 - 71
Verken het eiland per regio	72 - 153





INLEIDING

Op Rhodos ben je nooit ver van het strand, de cafés en de winkels, maar ook begeef je je bij elke stap tussen de overal aanwezige herinneringen aan het bewogen verleden van het eiland. Op weinig eilanden vind je zo'n mix van vakantie vieren en louterende cultuur, met goed eten en drinken, rust en koelte in de bergen, weelderige verscholen baaitjes, de blauwe Egeïsche Zee, uitstapjes naar nabijgelegen eilanden zoals Symi en Chalki, en de Griekse gastvrijheid van een vriendelijke en gulle bevolking.

Rhodos is het grootste eiland, met de meeste bewoners, van de DodeAfstandkanesos, een eilandengroep in het zuidoosten van de Egeïsche Zee. Het ligt maar 18 km uit de kust van Turkije. De geschiedenis van Rhodos gaat terug tot de steentijd, toen zich er vanuit Kreta mensen vestigden.

Vandaag de dag komen er mensen vanuit de hele wereld om te genieten van 300 dagen zonneshijns per jaar en kilometers strand – de 80 km lange oostkust is bijna een aaneenschakeling van stranden. Dat is de grote trekpleister voor georganiseerde reizen vanuit Europa, terwijl in Rhodos-stad de cruiseschepen aanmeren die heen en weer varen tussen de grote havens van de Middellandse Zee.

Helaas is het eiland de laatste jaren negatief in de media gekomen door het gedrag van dronken toeristen in slechts enkele badplaatsen, vooral Faliraki. De autoriteiten hebben dit gedrag echter stevig aangepakt. De rest van het eiland heeft er trouwens nooit last van gehad. Het is nog steeds een prima bestemming voor familievakanties, en ook een goede uitvalsbasis als je de andere, kleinere eilanden van de Dodekanesos wilt verkennen.

Rhodos-stad is een van de grootste schatten van het eiland. Het oude stadsdeel staat op de wereld-erfgoedlijst van de UNESCO, maar niettemin wordt er nog echt gewoond en geleefd. Het is zelfs de grootste bewoonde middeleeuwse stad van Europa, een weetje dat veel mensen verbaast: die denken bij Rhodos alleen aan zon en zand.



LANDSCHAP

■ Rhodos heeft een oppervlakte van 1400 km² (ongeveer de provincie Utrecht). Een groot deel is heuvelachtig en bebost, al komen de meeste toeristen voor de kilometerslange zandstranden langs de in totaal 220 km lange kustlijn.

■ Hoogste punt van het eiland is de berg Attavyros, die 1215 m hoog is.



BESTUUR

■ Rhodos is een bestuurlijke regio van Griekenland en heeft een vertegenwoordiging in het parlement in Athene.

■ Het eiland is onderverdeeld in tien gemeenten, waarvan Rhodos-stad qua inwonertal de grootste is. Er zijn nog 42 andere als zodanig erkende steden en dorpen.



BEVOLKING

Rhodos heeft een bevolking van zo'n 115.000 zielen. Ongeveer de helft woont in de hoofdstad, Rhodos-stad, die in de loop der jaren tot een echte stad is uitgegroeid.



Praktische tips

TOERISTENBUREAUS

Het Grieks Nationaal Verkeersbureau zit op de hoek van de Papágou- en de Makariou-straat in Rhodos-stad (☎ 22410 44333). Er is ook een toeristenbureau van de gemeente op de Averof-straat vlak bij het Rimini-plein (☎ 22410 35945), dat van juni tot september dagelijks open is.

In kleinere (bad)plaatsen op het eiland kun je bij reisbureaus terecht voor toeristische informatie. Ze regelen niet alleen auto- en scooterverhuur, dagtochten, boottochten en dergelijke, maar kunnen ook antwoord geven op vragen over plaatselijke attracties en activiteiten. Ze weten vaak mooie wandelingen en kunnen je helpen lokaal onderdak te vinden als je niets geboekt hebt.

Je kunt ook informatie en hulp krijgen bij de toeristenpolitie van Rhodos (Kapathou 1, Rhodos-stad, ☎ 22410 27243). Zoals overal in Griekenland is dit een speciaal politiekorps dat zich bezighoudt met de noden van de toerist, prijzen van restaurants en hotels controleert en informatie geeft aan de bezoeker. Veel agenten spreken een vreemde taal en zijn zeer behulpzaam.

GELD

De Griekse munt is de euro. De muntjes van 1 en 2 eurocent zijn nog in gebruik. De grotere en duurdere hotels, winkels en restaurants accepteren de gangbare creditcards, maar verder geeft men op Rhodos nog de voorkeur aan handje contantje.

FOOIEN

Ja ✓	Nee ✗		
		✓	10%
Restaurants (als de bediening niet is inbegrepen)		✓	wat jij wilt
Cafés/bars (ls de bediening niet is inbegrepen)		✓	wat jij wilt
Gidsen (rondleidingen)		✓	wisselgeld
Taxi's		✓	€ 1
Kruiers		✓	€ 1
Kamermeisjes		✓	€ 1
Garderobebedienden		✓	€ 1
Toiletten		✗	

4

Ialysos

Op de hellingen van de 267 m hoge heuvel Filerimos lag in de oudheid de stad Ialysós. Maar je vindt er ook andere mooie bezienswaardigheden.

De Onze-Lieve-Vrouwekerk met zijn gouden muren werd gebouwd door de Johannieten Ridders en in het begin van de 20e eeuw door Italianen gerestaureerd. Van binnen is het een verfijnd geheel van koele zeshoekige ruimten met kruisgewelven. Achter de kerk bevindt zich een binnenhof met zuilengangen en monnikscellen. Het verblijf van de abt heeft een bovenverdieping. Bij de mooie kerktoren zie je een ingegraven doopvont die dateert van een christelijke basilica uit de 5e of 6e eeuw. Direct voor de kerkdeur liggen de uitgegraven fundamenten van een tempel van de godin Athena uit de 3e eeuw v.C., die gebouwd is op de resten van een nog oudere Fenicische tempel. Het

is een fascinerend gegeven op deze heuveltop – welke schatten zouden hier nog meer begraven kunnen liggen?


Verderop, aan een steile afgrond, staat de ruïne van een Byzantijnse vesting die achtereenvolgens door de Johannieten, de Turken en de Italianen werd gebruikt, en door de geallieerden

in de Tweede Wereldoorlog werd gebombardeerd. Een andere bezienswaardigheid op de Filerimos is de ka-



pel van Agios Georgios Hostos, die verzonken ligt in de helling, links van de kaartjeskiosk. De kapel bevat nogal verbleekte, maar toch nog indrukwekkende middeleeuwse fresco's. Westelijk van het café ligt een kruisweg uit de Italiaanse tijd, omzoomd door bomen en nogal macabere kruiswegstaties. Deze leidt kaarsrecht naar een kolossaal, 17 m hoog kruis, met een trap erin die naar uitkijkpunten op de armen van het kruis voert.

✚ K23 ✉ 10 km ten zuidwesten van Rhodos-stad ☎ 22410 92202
🕒 Juli-sept dag. 8-19.30 uur; okt-juni dag. 8.30-15 uur 🙋 Gemiddeld
🍽 Café/winkel op het terrein (€€) 🚌 Westkustbus, dag.
van Rhodos-stad (Averof-straat) naar Paradissi, halte Trianda,
daarna 5 km lopen



De fijnste stranden

Afandou, als je de ruimte wilt hebben (► 104).

Fourni, als je even weg wilt van de rest van Rhodos. Spectaculair decor van beboste bergen (► 48).



Glystra. Geweldig zand, ondiep water en geen bebouwing (► 133 en foto links).

Haraki. De boulevard is van alle gemakken voorzien. Voor eenvoud en goed zand kies je het naburige Agia Agathi (► 109).

Pefkos. Een reeks kleine strandjes met goed zand (► 143).

Plimiri, als je afzondering en ruimte zoekt (► 144).

Prasonisi. Ruimte om te ademen en plekken om te windsurfen of te zonnen voor het uitkiezen (► 145).

Traganou. Helder water en een wit kiezelstrand (► 104).

Tsambika. De kust is hier niet volgebouwd en de omgeving is heel natuurlijk (► 125 en foto onder).

Vlicha, voor een beetje luxe. Goede faciliteiten (► 149).







Rhodos-stad is een fascinerende mengelmoes van oud en nieuw. Begraven onder de stad van nu liggen de grondvesten van een antieke Griekse stad waarvan de klassieke gratie voorgoed verloren is gegaan. Maar toch voel je hier overal de geschiedenis. De oude stad heeft aardbevingen en bombardementen doorstaan en staat nog steeds overeind. Delen ervan zijn zwaar gerestaureerd, maar het is toch een boeiende hutspot van oude gebouwen die de geschiedenis van de stad weerspiegelen, van de antieke tot de Byzantijnse en middeleeuwse periode. En in de haven herinneren de af en aan varende vissersboten, cruiseschepen en excursieboten aan de historische banden van het eiland met de zee. De nieuwe stad vertoont Italiaanse invloeden, met zijn grandioze gebouwen en de art deco-stijl van de jaren dertig, terwijl er ook een druk modern centrum is.

